

# 見どころ

## ポルタ工房

室蘭市輪西町のまちづくり団体「テツプロ」が運営するポルト人形工房。ポルト・ナット・ワッシャーをはんだ付けした約5センチの人形「ポルタ」を手づくりしており、100種類のポーズをかたどったユニークな姿が観光客の人気を呼んでいる。「鉄の町」として発展してきた室蘭ならではの土産として最適。

10時～17時、月曜休館（11月～4月は日曜も休館）

## ぶらっと・てついち

輪西町の中心部に立地する複合商業施設。中核となるスーパーマーケット、地元の旅行代理店やクリーニング店、鮮魚店、メガネ店、菓子店、ラーメン店などが一箇所に集約されており、旅先での買物や所用に便利。各店舗の入口には鉄の町を意識したレリーフが掲げられている。室蘭市内で一番「室蘭らしい」複合商業施設と言えるだろう。

10時～20時30分

## 港の文学館

地元ゆかりのある文人や芸術家の資料を展示する文学館。2013年に室蘭駅前へ移転オープンし、列車やバスの待ち時間を利用して気軽に立ち寄れるようになった

10時～17時、月曜・祝日の翌日・年末年始休館、入館無料

## 旧室蘭駅舎

1912年に建てられた鉄道駅舎で、寄棟作りという明治時代の建築様式が用いられている。1997年に現在地へ移転するまで使用されていた。国の登録有形文化財で、現在は現在は道南バス「室蘭産業会館前」待合所、室蘭観光協会の観光案内所、多目的ホールとして利用されている。

9時～19時、11月～3月は17時まで

## むろらん温泉ゆらら

道の駅「みたら室蘭」と市立室蘭水族館に隣接する日帰り入浴施設。泉質はナトリウム－塩化物・硫酸塩泉。

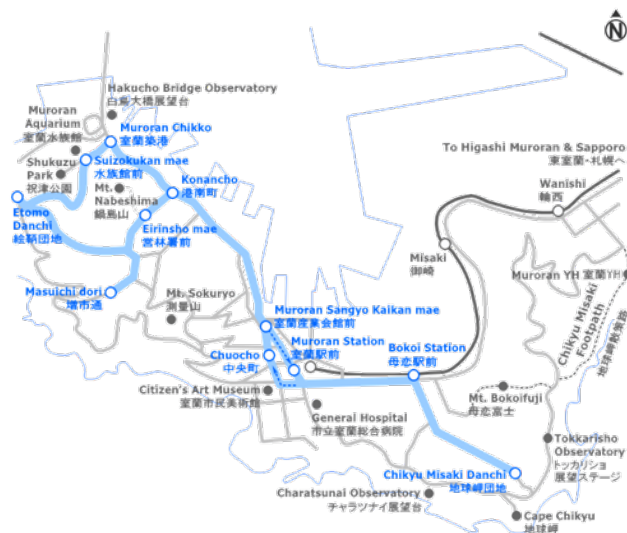
11時～22時、第3火曜休館、600円

## 市立室蘭水族館

北海道でもっとも長い歴史を持つ水族館。室蘭近海や北海道、本州の魚などを展示。屋外ではペンギンの散歩、トドのショーなども楽しめる。

9時30分～16時30分（ゴールデンウィークは17時まで、7月下旬～8月下旬は18時まで）、10月中旬～4月下旬休館、300円

# 道南バス地球岬団地線



**20系統**：地球岬団地＝中央町＝室蘭産業会館前＝室蘭築港＝絵鞆団地＝増市通＝港南町＝室蘭駅前＝地球岬団地

**21系統**：地球岬団地＝中央町＝室蘭産業会館前＝増市通＝絵鞆団地＝室蘭築港＝港南町＝室蘭駅前＝地球岬団地

## Please visit [ekinavi-net.jp](http://ekinavi-net.jp)

北海道とサハリンのオンライン旅行ガイド。様々な旅行シーンで役立つ観光情報や公共交通案内、読みやすい地図、無料パンフレット、ホテル予約サービスを提供しています。



# 室蘭ハイキングガイド

おすすめ散策コース

The smart travel guide

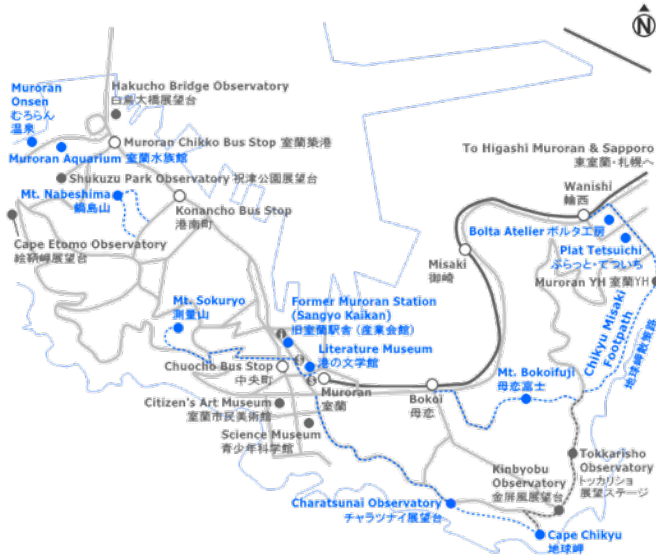
FREE



[ekinavi-net.jp](http://ekinavi-net.jp)



## エリアマップ



# 北海道とサハリンの オンライン旅行ガイド

ekinavi-net.jp



## ハイキングコース

### 地球岬自然散策路


歩行距離：3.5 km

所要時間：75分

スタート：輪西駅

ゴール：地球岬観光道路

この散策路の魅力は室蘭市街や製鉄所、太平洋、険しい海岸線、室蘭港などを一望できる点にある。前後左右で次々と変化に富んだ景色が現れ、その風景に飽きることはない。室蘭で一番のおすすめ散策コース。



### 測量山


歩行距離：1.8 km

所要時間：40分

スタート：室蘭駅

ゴール：測量山

室蘭中心部に隣接する標高199mの小高い山で、北海道開拓時代には道路測量の基点となった。胆振地方を代表する夜景の名所としても知られており、展望台からは室蘭市街や港町の風景を楽しむことができる。



### 地球岬森林浴コース


歩行距離：2 km

所要時間：30分

スタート：地球岬

ゴール：チャラツナイ

太平洋の素晴らしい景色が広がる地球岬を起点とした森林浴コース。高さ100メートル以上の断崖絶壁が連なる海岸風景やバードウォッチングを楽しみながら、独特の景観を持つチャラツナイまで歩いてみよう。



### 母恋富士


歩行距離：1.5 km

所要時間：70分

スタート：母恋駅

ゴール：地球岬観光道路

標高156mの小高い山。室蘭市街はもちろんのこと、北海道最大の重工業都市を象徴する大規模な製鉄所や港湾風景、白鳥大橋、太平洋を一望できる。地球岬自然散策路とあわせてハイキングを楽しむのがおすすめ。



### チャラツナイ～室蘭駅

歩行距離：3 km

所要時間：60分

スタート：チャラツナイ

ゴール：室蘭駅

地球岬からチャラツナイまでの森林浴コースを満喫したら、観光道路を西へ歩いて室蘭駅まで歩くことをおすすめしたい。沿道からは観光ガイドブックに載っていない奇岩景勝の海岸風景を眺めることができる。



### 鍋島山

歩行距離：2 km

所要時間：80分

スタート：港南町

ゴール：小橋内町

室蘭市西部の港南町と祝津町にまたがる標高140mの小高い山。国有林側の後志森林管理所官舎前と小橋内高区ポンプ場前の2箇所に登山口がある。室蘭港に架かる白鳥大橋、市街地に隣接する山々の景色がよい。

